



SECRETARÍA DE AGRICULTURA,
GANADERÍA, PESCA Y ALIMENTOS

INFORME SEMANAL AL 13/08/09

- Evolución de los cultivos al 13/08/09
 - ❖ Precipitaciones
 - ❖ Cosecha Gruesa, Campaña 2008/09 (Maíz)
 - ❖ Cosecha Fina, Campaña 2009/2010 (Cártamo, Cebada Cervecera, Colza, Lino y Trigo)
 - ❖ Cosecha Gruesa, Campaña 2009/10 (Girasol y Maíz)
- Evolución de la Superficie Cosechada – Resumen
- Avance de la cosecha de Maíz, 2008/2009
- Área sembrada de Granos y Algodón, 1998/9199 - 2007/2008
- Volúmenes de producción de Granos y Algodón, 1998/1999 - 2007/2008
- Producción de cultivos en la República Argentina, 2007/2008
- Humedad del suelo y aspectos del cultivo
- Registros pluviométricos semanales entre el 05/08/09 y el 11/08/09

<p>SECRETARÍA DE AGRICULTURA, GANADERÍA, PESCA Y ALIMENTOS</p> <p>Dirección de Coordinación de Información, Delegaciones, y Elaboración de Estimaciones Agropecuarias</p>

PRECIPITACIONES (del 05/08 al 11/08)

Las únicas precipitaciones generalizadas se produjeron en el Chaco, donde cayeron 1-30 mm. Se produjeron algunas lloviznas aisladas en Buenos Aires -1 mm en Gral. Villegas-, Entre Ríos -0,5 mm en Rosario del Tala, 4,5 mm en Concepción del Uruguay-, y en el norte de Santa Fe -5-11 mm en Gral. Obligado y Nueve de Julio.

EVOLUCION DE LOS CULTIVOS AL 13/08/09

COSECHA GRUESA – CAMPAÑA 2008/2009

MAÍZ

Con la recolección de los últimos lotes en Santiago del Estero y Chaco, se da por finalizada la cosecha en todo el país. El rendimiento promedio se ubica superando levemente los 56 QQ/Ha.

COSECHA FINA – CAMPAÑA 2009/2010

CÁRTAMO

En la zona del norte salteño, si bien no se han producido precipitaciones durante la semana informada, el estado de los cultivos continúa siendo de bueno a regular, dada la buena capacidad del cártamo para tolerar períodos de escasez hídrica.

CEBADA CERVECERA

En la zona de Bahía Blanca, los sembradíos se encuentran en la etapa de nacimiento, alcanzando a unas 25.000 Has, superficie que se incrementó en un 14% con respecto a la intención inicial, dado que se implantaron lotes que iban a ser sembrados con trigo duro o forraje.

Restan sembrar unas 500 Has en el partido de Adolfo Alsina, jurisdicción de la delegación Salliqueló. Se han aplicado fertilizantes a la siembra en forma no generalizada en una mezcla en parte iguales de PDA y de Urea a razón de 35 a 40 Kg/Ha.

Son muy pocos los buenos lotes observados en Veinticinco de Mayo. En su mayoría se encuentran en estado regular, presentando signos de stress hídrico y afectación por las heladas. De todas formas, están más desarrollados que los lotes de trigo, por haberse sembrado más temprano, no presentando el aspecto que tuvieron en campañas anteriores a esta fecha. No se registran inconvenientes sanitarios

Santa Fe

Siguen macollando los lotes con cebada cervecera en el área de Casilda, observándose una intensa coloración de los mismos, relacionada a los aportes de fertilizantes nitrogenados aplicados con posterioridad a las precipitaciones de julio. Las bajas temperaturas reinantes han derivado en un correcto enraizamiento del cultivo, con buena expansión foliar y desarrollo de macollos, y sumado a la ausencia de enfermedades y plagas, se han renovado las esperanzas de una potencial buena cosecha.

San Luis

Los lotes presentan un buen nacimiento y stand de plantas ya que la totalidad de la superficie se sembró bajo riego. La mayor parte del área se encuentra a inicios de la fase de macollaje, no observándose enfermedades foliares ni plagas.

COLZA

En la zona de la delegación Bolívar, provincia de Buenos Aires, si bien no han ocurrido precipitaciones, la humedad superficial se mantiene en niveles adecuados. Las temperaturas menos rigurosas están permitiendo el buen estado y desarrollo de los cultivos, sin detectarse hasta la fecha inconvenientes sanitarios.

La humedad de los suelos emplazados en la zona de la delegación Pergamino es adecuada, permitiendo el desarrollo y crecimiento de los cultivos implantados sin observarse inconvenientes fitosanitarios.

En la zona de Tandil, a pesar de haberse logrado la recuperación de humedad en el perfil edáfico, ante la falta de precipitaciones en estas últimas semanas, se estima necesario el

pronto registro de algunas lluvias para lograr una buena emergencia y desarrollo de los primeros estadios. A la fecha el estado sanitario y vegetativo es óptimo. Puede observarse que en general se está una muy buena emergencia, con un adecuado stand de plantas y un buen crecimiento en todos los cultivos implantados.

En la zona de Tres Arroyos, la buena disponibilidad hídrica en el perfil del suelo, sumado al incremento en las marcas térmicas, favorecerá el buen establecimiento del cultivo, el cual se encuentra en pleno crecimiento.

En la zona de la delegación Laboulaye, provincia de Córdoba, continúa la sequía agravándose la situación para los cultivos implantados.

En la zona de la delegación Marcos Juárez, con un estado de humedad variable, el cultivo se presenta de bueno a regular. El 30% de lo implantado atraviesa la etapa de elongación, y lo restante se encuentra en roseta. Los lotes que han emergido continúan su desarrollo y evolución normal.

En la provincia de Entre Ríos en ámbitos de la delegación Rosario del Tala, las bajas temperaturas acontecidas durante este último período, han determinado que el desarrollo esté demorado. Los lotes presentan buen aspecto, con excepción de aquellos emplazados en zonas bajas, donde se observa una baja densidad del stand de plántulas por mortandad.

LINO

En ámbitos de la delegación Paraná, la sucesión de heladas acaecidas en las últimas tres semanas, produjeron en varios lotes, la muerte de plántulas sin llegar a producir daños graves. Debido a la buena disponibilidad de humedad en el perfil del suelo, el cultivo muestra un buen desarrollo y sin inconvenientes. La mayor parte de los lotes se encuentra ramificando y mostrando un buen aspecto.

En la provincia de Entre Ríos, en la zona de la delegación Rosario del Tala, los lotes implantados reflejan un retraso en el crecimiento, debido a los intensos fríos acompañados con heladas. Durante el mes de julio y lo que va de agosto, siendo su estado fenológico desde 2 pares de hojas a inicio de ramificación la mayoría de los lotes observan buen nacimiento y un adecuado stand de plantas logradas, salvo en aquellos lotes que fueron afectados por las heladas y se produjeron mortandad de plántulas. Esta situación se observa en lotes que presentaban mayor cantidad de rastrojo y en las partes bajas. Los productores continúan con los controles de hormigas.

En la provincia de Santa Fe, en ámbitos de la delegación Avellaneda, se han detectado algunos lotes sembrados, cuya evolución es buena no obstante la falta de humedad en el perfil edáfico.

TRIGO

Buenos Aires

En los partidos pertenecientes a la jurisdicción de la delegación Bahía Blanca, los sembradíos se encuentra en el período de siembra – nacimiento. A la fecha el progreso de labores se ubica en un 80%. En estos días se observan intensos movimientos de siembra.

No se han producido precipitaciones durante la semana en la zona de Bolívar. Las temperaturas fueron menos rigurosas, lo que permitió mayor desarrollo de los cultivos implantados. No se detectan problemas sanitarios ni de emergencia en los lotes observados.

El cultivo se visualiza transitando la etapa de 2 hojas a macollaje en la zona de Lincoln: Algunos más tardíos recién están naciendo, siendo su estado es bueno. Solo con los extremos de las hojas se observa la presencia de puntas necrosadas, producto de las heladas. La humedad del perfil del suelo en general es regular, y no se presentan problemas de plagas ni enfermedades.

Pese a no mediar mejoras en las condiciones climáticas en el área de Pehuajó se han realizado algunas siembras en lotes con humedad escasa pero suficiente para la emergencia, esperando futuras lluvias. El estado de los cultivos emergidos es regular por la falta de desarrollo, producto de la escasa disponibilidad hídrica. Aquellos sembrados en junio ya cubrieron el entresurco.

Los trigos disponen de buena humedad en la zona de Pergamino, razón por la cual poseen buen desarrollo a pesar que fueron sembrados en forma tardía, pero siendo éstos de ciclos cortos, están dentro de los parámetros establecidos. El área destinada decayó como se había anunciado previamente. Las heladas que se están produciendo en la zona son muy intensas ayudando a que se cumplan los requerimientos de horas de frío que necesita el cultivo. Disminuyó la superficie destinada a trigo por los motivos antes mencionados a lo que hay que adicionarle los valores del cereal a cosecha. La reducción del área de siembra para la cosecha fina oscila aproximadamente entre un 45 a un 50%. Se aplicaron fertilizante a la siembra, en todos los casos fosforados y en muchos mezclas con nitrógeno. La siembra en su mayoría fue en forma directa, para preservar la humedad superficial del suelo.

Sin nuevos aportes de lluvias durante la semana, en la zona de Pigüé, prosigue la siembra de granos finos. A la fecha se está concluyendo con los lotes que tenían alguna preparación (barbecho químico o roturación), y no se observan nuevos en preparación, por lo cual no se incrementaría mucho más la siembra. De acuerdo a lo antes dicho, se redujeron las superficies estimadas como intención de siembra. La escasa humedad en las capas superficiales está permitiendo buenos nacimientos. Dado que se está sembrando fuera de fecha y con variedades de ciclo intermedio, se parte con alguna disminución del potencial de rinde.

En jurisdicción de la delegación Saliqueló, se encuentra finalizada la siembra de trigo. El aspecto de los cultivos muestra un nacimiento con buen logro de plantas, siendo indispensable la ocurrencia de lluvias en el corto plazo para beneficiar el buen desarrollo y el nacimiento de lotes sembrados en los últimos quince días. La aplicación de fertilizantes a siembra no es generalizada. En el caso de trigo se utilizó PDA en dosis promedio de 30 a 40 Kg/Ha. Al sur del distrito de Adolfo Alsina los productores que no cuentan con humedad

adecuada para la siembra antes del 18 del corriente mes en la zona de San Miguel Arcángel, posiblemente destinen los lotes a la siembra de trigo de ciclos corto.

En la zona de Tandil, de permitirle las condiciones climáticas venideras, se estima que en el transcurso de la próxima semana, estaría concluyendo la siembra de granos finos, pudiendo quedar algunos lotes muy puntuales en la zona de influencia de esta delegación. Las bajas temperaturas y heladas registradas han provocado un retraso en el crecimiento. También se han observado lotes sembrados y aún no emergidos. Estos últimos corresponden a variedades de ciclo corto. También hay lotes que quedaron a la espera de lluvias para poder ser sembrados. Es frecuente observar en trigo y en cebada, la existencia de hojas con cierto grado de amarillamiento causados por el frío. En general se observa un buen estado sanitario. Ha habido una muy buena emergencia, que determinó un adecuado stand de plantas y se observa en todos los lotes un buen desarrollo. Sobre algunos ya ha comenzado una segunda etapa de fertilización con nitrógeno (sólido o líquido). En un alto porcentaje de las siembras, se aplicaron arrancadores.

En ámbitos de la delegación Tres Arroyos, en Coronel Dorrego se completó la superficie dedicada a trigo pan, completándose aproximadamente 105.000 Has, un 27% menos que la campaña precedente. Originariamente se estimaba que se sembraría sólo un 60% de la campaña anterior, pero debido a las lluvias ocurridas durante los últimos días, se está incrementando la superficie. En cuanto al trigo candeal, también se completó la siembra, llegándose a una superficie, que se estima algo mayor que la campaña pasada. En Coronel Pringles, se llegó al 90% de la superficie dedicada al trigo pan, estimándose en un 25% menos que la campaña pasada, pese a que hace 1 o 2 meses se hablaba de un 40% menos de superficie. En trigo candeal se llegó a sembrar un 80% de la superficie, calculando que lo restante se completará en el curso de esta semana. En los partidos de Laprida y Gonzáles Chávez, se completó la siembra de trigo pan, mientras que en Necochea, Tres Arroyos y San Cayetano, aún no ha finalizado. Para toda la delegación, el progreso de siembra es de un 97% de la superficie destinada a trigo pan y un 93% para la de trigo candeal. Se estima que las altas temperaturas que se están registrando en estos últimos días, ayudará a la emergencia de las simientes.

Se da por finalizada la siembra en Veinticinco de Mayo, no habiéndose completado la intención inicial de implantación. No ha llovido durante la semana, por lo que las condiciones de sequía se acentúan aún más. La situación y estado de los lotes observados, que recién están germinando y comenzando su desarrollo por la falta de agua, van de regulares a malos, agravado por las fuertes y continuas heladas. El paquete tecnológico que se está utilizando no es el habitual por los costos, y se estima una baja en la utilización de agroquímicos y fertilizantes. No se observan como en años anteriores barbechos químicos.

Córdoba

En Laboulaye, la situación se agrava ante la falta de agua y los característicos vientos desecantes de agosto que suelen predominar en la región. El aspecto y evolución de los sembrados no prospera, y a diario los trigos en peor estado se van pastoreando. Los surcos no llegan a cubrirse y la etapa de macollaje pareciera no desarrollarse lo suficiente. Las labores de fertilización que suelen realizarse en esta época, lógicamente no se realizan. Las malezas tampoco pueden desarrollarse y por ende no hay necesidad de aplicación de herbicidas.

El cultivo continúa su desarrollo, en la zona de Marcos Juárez, con un nivel de humedad variable, observándose las mejores condiciones de humedad y de estado del cultivo hacia la zona este. Al sur del departamento Unión y de la ruta provincial N° 11 se observa un déficit hídrico importante y una menor superficie implantada. Sus lotes presentan un estado regular, y necesitan lluvias a la brevedad. En el oeste y noroeste el cultivo presenta condiciones variables, con un 65% de la superficie en buenas condiciones y una existencia de agua en el perfil que comienza a ser de regular a escasa en algunas zonas. En general el cultivo presenta un desarrollo foliar óptimo en aquellos lotes de siembra de mayo; el resto presenta una peor condición. Se observa en toda la superficie daños a nivel de hoja, por las bajas temperaturas nocturnas. Del total sembrado un 15% de la superficie se pastorea (trigo para pasto), el 81% se encuentra en la etapa de macollaje y el 4% restante en la de crecimiento.

Los lotes implantados continúan con su ciclo vegetativo en jurisdicción de la delegación San Francisco. Se observan heladas, falta de humedad y vientos. Los más adelantados se encuentran en la etapa de encañazón y han cubriendo el surco. Los más retrasados aún están emergiendo. La ocurrencia de alguna lluvia en los próximos días sería beneficiosa para que el cultivo pueda continuar normalmente con su ciclo evolutivo. En general estado sanitario es bueno.

En la zona de Villa María, en la mayoría de los casos el estado fenológico del trigo sembrado es de crecimiento, presentando de tres a cuatro hojas verdaderas. Hay algunos lotes (muy escasos) sembrados temprano, que han comenzado a macollar e incluso a encañar. Como aún no se han registrado precipitaciones, el estado del cultivo no es bueno, denotando la gran falta de humedad en el perfil del suelo.

Entre Ríos

En la presente semana, en la zona se produjeron días algo nublado, con temperaturas templadas, para luego nuevamente ingresar un frente frío por el sector sur, y no se registraron lluvias. Solamente en ciertos lugares llegaron a producirse algunas precipitaciones que no alcanzaron a promediar el milímetro, salvo en Concepción del Uruguay que se llegaron a registrar 4,5 mm. El frío acompañado con heladas permaneció hasta el día lunes. A partir del martes se registran aumentos de temperatura. En las últimas dos semanas, si bien no se han registrado lluvias en la zona, las reservas de agua en el perfil continúan siendo adecuadas. Los primeros lotes sembrados de ciclo largo, se encuentran elongando del tallo, con un nudo detectable. En su mayoría los implantados se encuentran a lo largo de toda la etapa de macollaje. Existen lotes aislados de los últimos que fueron sembrados al sureste del departamento Gualeguay cerca de Gualeguaychú, que presentan problemas de emergencia (podredumbre de semillas), dado que las últimas lluvias ocurridas fueron superiores a los 100 mm. Esta situación se presenta en una superficie aproximada de 600 a 800 Has. Además de los excesos hídricos, se han registrado intensos fríos acompañados por heladas. Los productores que poseen tal situación se encuentran a la espera de su evolución para tomar una decisión al respecto. En donde los lotes se encontraban nacidos, dado que las lluvias fueron muy oportunas, han mejorado ostensiblemente su aspecto, presentando la mayoría un estado sanitario de bueno a muy bueno. Se continúa aplicando nitrógeno como UREA o UAN en la etapa de macollaje.

La Pampa

La situación en la zona se mantiene en forma similar a la semana anterior, ya que no se registraron precipitaciones. La nevada en los departamentos del sur fue un paliativo para los suelos respecto de la humedad: La zona central presenta un serio déficit de humedad, en el primer horizonte. Los potreros sembrados se ven con un estado regular, amarillentos, y algunos en estado de emergencia y con dos hojas verdaderas. El avance de la siembra de cultivos para cosecha fina es mínima en la zona. Se esperan precipitaciones y/o la tormenta de Santa Rosa pero, se achican los plazos hasta para los ciclos cortos. En la zona central sigue siendo aún insuficiente la humedad en el perfil del suelo, para una implantación adecuada.

Santa Fe

El aspecto del cultivo es bueno por el momento en la zona de Avellaneda, esperando se produzcan lluvias que favorezcan al desarrollo del mismo. Como se detallaba en informes anteriores, se observa en algunas zonas el ataque de pulgón y se han tomado las medidas correspondientes.

En el área de Casilda, la mayor parte de los campos sembrados con variedades de ciclo corto con posterioridad a las últimas lluvias están emergidos o emergiendo sin fallas dada la buena humedad superficial de los suelos. Los materiales de ciclos intermedios a largos sembrados temprano se encuentran el período de macollaje con una aceptable cantidad de agua en el perfil. De manera ha mejorado la expectativa respecto de éstos planteos con la recarga de humedad de mediados del mes de julio, que permitió superar la condición de stress por sequía. En aquellos lotes en los que la siembra se caracterizó por una baja fertilización, se realizan algunas correcciones con nitrógeno, ya sea al voleo con urea como también con aplicación de compuestos líquidos como UAN o Sol Mix.

En Rafaela, las recientes lluvias ocurridas el 21 de julio resultaron muy beneficiosas para interrumpir un prolongado período de sequía que padecía la zona. No obstante se necesitarán nuevos aportes pluviométricos para ir recuperando el déficit de reservas de humedad que presenta el perfil de los suelos. Estas reservas son mejores al este y comienzan a ser escasas a medida que se avanza a la franja oeste de la jurisdicción. Los cultivos en general se encuentran en buenas condiciones, aunque con crecimiento lento por las bajas temperaturas y la ocurrencia de heladas que se vienen registrando hasta el momento. Los lotes sembrados tempranos se encuentran en etapa de macollaje evolucionando favorablemente, habiéndose iniciado en algunos casos las tareas de fertilización nitrogenada, mientras que los implantados tardíamente se encuentran entre nacimiento y primeras hojas. El estado sanitario de los lotes en general es bueno.

En la zona de Venado Tuerto, durante la semana no se registraron precipitaciones. En los sembradíos de trigo se están realizando muy pocas refertilizaciones con nitrógeno líquido y urea. Los cultivos poseen un buen aspecto y su estado sanitario también es bueno.

San Luis

En todo el ámbito de la delegación, se redujo la intención de siembra producto de la falta de precipitaciones para la implantación. Los sembrados bajo riego o con influencia de las napas se encuentran con buen stand de plantas y en buenas condiciones. Los sembrados en secano tienen escasa o poca evolución, habiendo amarillamiento de hojas basales producto de la poca humedad en el perfil del suelo y de la ocurrencia de fuertes heladas y vientos.

Santiago del Estero

Finalizada la siembra de trigo en la provincia, se observa que la misma ha quedado restringida a los departamentos de la zona oeste, Pellegrini, Jiménez y Río Hondo, y en menor medida el departamento Guasayán y algunos lotes puntuales en la zona de riego del Río Dulce. En las zonas agrícolas de los departamentos del este, el cultivo prácticamente ha desaparecido por efecto de la falta de lluvias. De lo implantado en la zona este, el estado de los lotes varía entre regulares (desuniformes y escaso desarrollo) a buenos. En general, los mejores lotes se encuentran en la zona oeste hacia el límite con la provincia de Tucumán, y van desmejorando en su aspecto hacia el este de dicha región. Fenológicamente varían entre comienzo de macollaje hasta plena floración en aproximadamente el 15% de los casos, especialmente en cercanías de Rapelli, en el departamento Pellegrini.

NOA

No se han registrado lluvias en las provincias de Salta y Jujuy, manteniéndose las bajas temperaturas y habiéndose registrado algunas heladas leves en los distintos departamentos de ambas provincias. Los días se presentaron soleados durante esta semana, con temperaturas moderadas por la tarde. En Salta, los trigos continúan en estado de macollaje, encañazón y algunos lotes en departamento de Anta, en inicio de floración; el estado general es de bueno a regular, teniendo en cuenta la falta de lluvias característico de la época. En tanto, en Jujuy, los plantíos se hallan en estado de macollaje y encañazón, con un buen estado en general, debido a la mejor humedad en el perfil del suelo. En Tucumán, durante esta semana las temperaturas aumentaron aún más. En lo que respecta a los contenidos de humedad, estos son de regulares a bajos, y siguen disminuyendo, pero normales para la época del año. El trigo en esta provincia atraviesa una situación complicada, por la falta de humedad y más aún por las fuertes heladas que afectaron a los lotes de siembras tempranas. En tanto en Catamarca, el crecimiento de los sembradíos es normal, y no se han registrado lluvias en las zonas de cultivos, pero sí prosiguen presentándose heladas en el ámbito provincial.

COSECHA GRUESA – CAMPAÑA 2009/2010

GIRASOL

Se ha dado por iniciada la siembra de la oleaginosa en la provincia de Chaco y en el norte de Santa Fe (Avellaneda). Si bien han ocurrido precipitaciones, las mismas no son suficientes para permitir la recuperación de la humedad edáfica, tras la intensa sequía sufrida en la región, caracterizada por ser de las más intensas de los últimos años. El avance en las labores

se ha dado fundamentalmente en aquellas zonas donde la humedad lo ha permitido, y se observa como característica general, que la superficie estimada para esta campaña sería un 15% inferior a lo sembrado en la campaña precedente. La superficie ya sembrada se estima en unas 50.000 has en total.

MAÍZ

Comenzaron las labores de implantación de maíces tempranos en jurisdicción de la delegación Avellaneda, provincia de Santa Fe, en el departamento General Obligado. Aún es muy escasa la superficie -unas 1.000 Has-, siendo la intención de siembra algo menor que la de la campaña anterior.

ESTIMACIONES AGRICOLAS

13/08/09

Si desea alguna aclaración respecto a la información presentada en este reporte, puede comunicarse con el (011) 4349-2758/93 o vía e-mail a: prosiap@mecon.gov.ar.

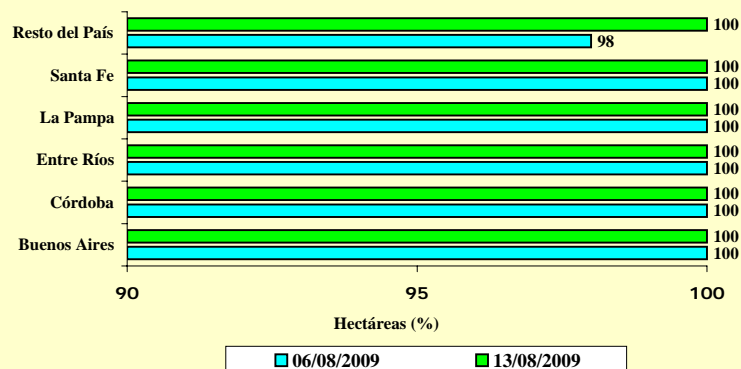
Evolución de la Superficie Cosechada

Semana al 13/08/09

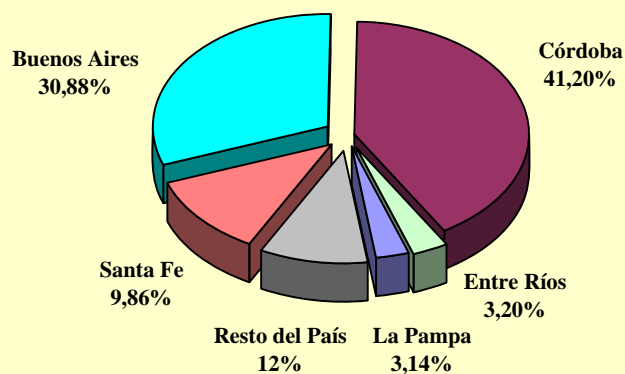
MAÍZ

Provincia	Campaña				Área cosechada al:	
	07/08	08/09	07/08	08/09	06/08/09	13/08/09
	en %		en Has		en %	
Buenos Aires	100	100	937.130	722.220	100	100
Córdoba	100	100	1.276.800	963.500	100	100
Entre Ríos	100	100	203.710	74.800	100	100
La Pampa	100	100	182.400	73.500	100	100
Santa Fe	100	100	334.900	230.500	100	100
Resto del País	100	100	477.215	274.200	98	100
Total	100	100	3.412.155	2.338.720	99	100

**EVOLUCIÓN DEL ÁREA COSECHADA DEL
13/08/09 RESPECTO DEL 06/08/09
CAMPAÑA 2008/2009 en (%)**



**ÁREA COSECHADA DE MAÍZ
CAMPAÑA 2008/2009
en Has (%)**



AVANCE DE LA COSECHA DE MAÍZ

CAMPAÑA 2008/2009 (*)

DELEGACIÓN		ÁREA SEMBRADA Has	09/07 %	16/07 %	23/07 %	30/07 %	06/08 %	13/08 %	ÁREA NO COSECHADA Has	ÁREA COSECHADA Has	RINDE (QQ/Ha)	PRODUCCIÓN Ton
Bahía Blanca		10.300	100	100	100	100	100	100	6.600	3.700	54	20.147
Bolívar		52.900	100	100	100	100	100	100	13.200	39.700	48	191.870
Bragado		67.700	100	100	100	100	100	100	15.100	52.600	44	232.360
Junín		106.000	100	100	100	100	100	100	6.300	99.700	54	543.180
Lincoln		198.500	100	100	100	100	100	100	27.100	171.400	63	1.080.163
Pehuajó		186.700	100	100	100	100	100	100	44.280	142.420	41	577.798
Pergamino		68.800	100	100	100	100	100	100	7.900	60.900	57	346.865
Pigüé		14.000	100	100	100	100	100	100	13.500	500	26	1.275
Salliqueló		85.000	100	100	100	100	100	100	62.000	23.000	28	64.745
Tandil		94.100	100	100	100	100	100	100	61.900	32.200	37	118.013
T.Arroyos		47.500	100	100	100	100	100	100	28.500	19.000	37	70.243
25 de Mayo		96.000	100	100	100	100	100	100	28.600	67.400	50	337.000
Otros Partidos		13.700	100	100	100	100	100	100	4.000	9.700	50	48.500
BUENOS AIRES	08/09	1.041.200	100	100	100	100	100	100	318.980	722.220	50	3.632.158
	07/08	1.146.870	97	97	98	98	99	100				
Laboulaye		226.000	100	100	100	100	100	100	61.000	165.000	65	1.080.090
M. Juárez		228.200	100	100	100	100	100	100	11.700	216.500	83	1.802.146
Río Cuarto		280.100	100	100	100	100	100	100	-	280.100	57	1.608.019
S. Francisco		180.000	100	100	100	100	100	100	76.000	104.000	46	479.856
Villa María		231.900	100	100	100	100	100	100	34.000	197.900	72	1.424.484
CÓRDOBA	08/09	1.146.200	100	100	100	100	100	100	182.700	963.500	66	6.394.595
	07/08	1.440.000	100	100	100	100	100	100				
Paraná		73.600	100	100	100	100	100	100	33.000	40.600	31	126.875
R. del Tala		91.000	100	100	100	100	100	100	56.800	34.200	28	97.299
ENTRE RÍOS	08/09	164.600	100	100	100	100	100	100	89.800	74.800	29	224.174
	07/08	222.400	100	100	100	100	100	100				
General Pico		211.000	100	100	100	100	100	100	168.500	42.500	37	158.950
Santa Rosa		125.000	48	54	100	100	100	100	94.000	31.000	20	60.915
LA PAMPA	08/09	336.000	78	81	100	100	100	100	262.500	73.500	30	219.865
	07/08	433.500	89	91	91	91	91	100				
Avellaneda		48.000							48.000	-		-
C. de Gómez		54.000	100	100	100	100	100	100	5.000	49.000	68	332.318
Casilda		40.300	100	100	100	100	100	100	2.800	37.500	66	247.500
Rafaela		115.000	100	100	100	100	100	100	72.000	43.000	39	167.060
V. Tuerto		103.000	100	100	100	100	100	100	2.000	101.000	86	868.600
SANTA FE	08/09	360.300	100	100	100	100	100	100	129.800	230.500	70	1.615.478
	07/08	453.600	98	98	98	99	100	100				
CATAMARCA		10.000	100	100	100	100	100	100	2.000	8.000	50	40.000
CORRIENTES		12.000	99	100	100	100	100	100	12.000	-	19	-
CHACO		95.300	57	62	73	84	94	100	41.500	53.800	18	95.725
FORMOSA		10.355	99	100	100	100	100	100	-	10.360	17	17.612
JUJUY		5.200	14	35	75	98	100	100	500	4.700	44	20.697
MISIONES		32.205	95	98	99	100	100	100	27.135	5.070	2	882
SALTA		46.600	26	43	82	97	100	100	4.000	42.600	44	187.477
SAN LUIS		86.200	100	100	100	100	100	100	21.000	65.200	50	327.470
S. ESTERO		103.400	65	75	80	88	95	100	58.100	45.300	34	155.968
TUCUMÁN		39.170	43	59	74	90	100	100	-	39.170	58	228.595
RESTO DEL PAÍS	08/09	440.430	70	77	88	96	99	100	166.235	274.200	39	1.074.426
TOTAL PAÍS	08/09	3.488.730	95	96	98	99	99	100	1.150.015	2.338.720	56	13.160.696
	07/08	4.239.280	96	97	98	99	99	100				

(*) Cifras Provisorias

Las áreas están expresadas en hectáreas

ESTIMACIONES AGRÍCOLAS

S.A.G.P.y A.

AREA SEMBRADA DE GRANOS Y ALGODON DE LA REPUBLICA ARGENTINA EN Has

CAMPAÑAS 1998/1999 - 2007/2008 (*)

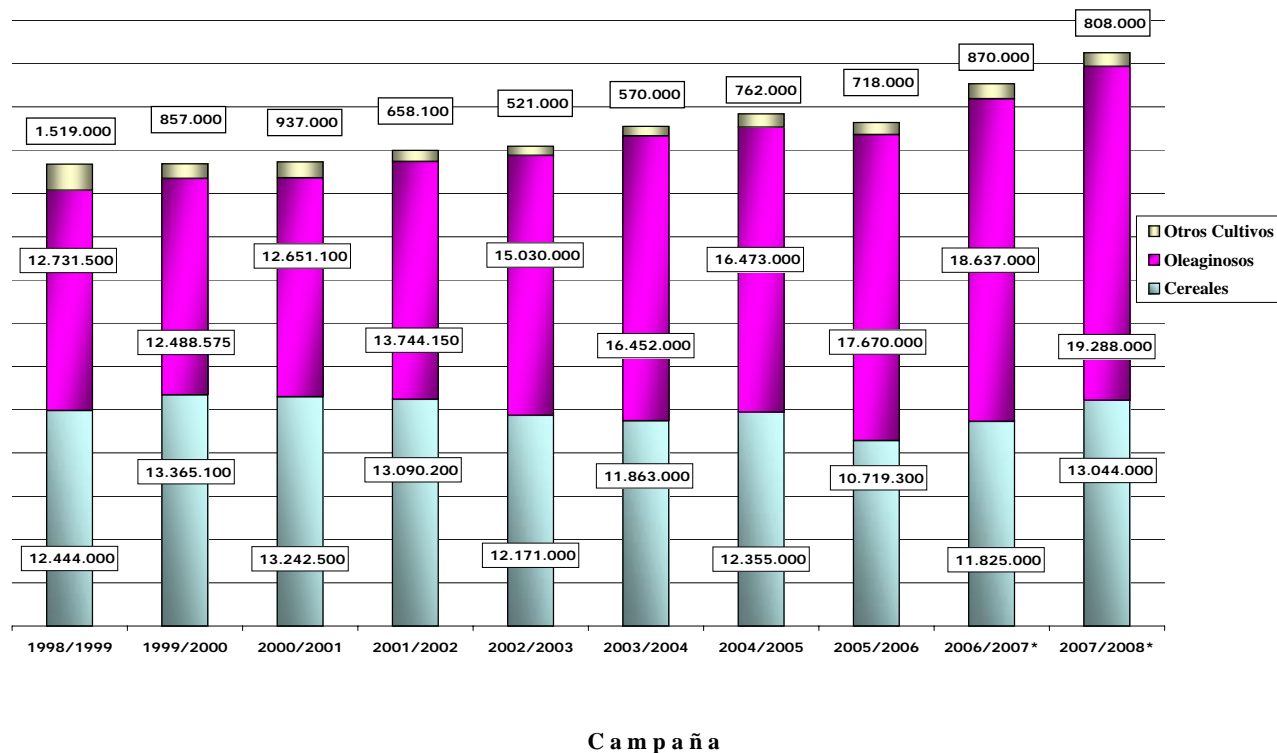
CULTIVOS	1998/1999	1999/2000	2000/2001	2001/2002	2002/2003	2003/2004	2004/2005	2005/2006	2006/2007*	2007/2008*
ALPISTE	27.000	24.000	20.000	16.000	19.000	16.000	16.000	13.000	9.000	11.000
ARROZ	291.000	201.000	154.000	126.000	135.000	172.000	165.000	171.300	168.000	184.000
AVENA	1.822.000	1.711.000	1.664.000	1.516.000	1.368.000	1.344.000	1.275.000	1.023.000	1.067.000	1.113.000
CEBADA CERVECERA	218.000	182.000	246.000	260.000	270.000	343.000	272.000	273.000	339.000	440.000
CEBADA FORRAJERA	24.000	20.000	16.000	16.000	14.000	25.000	28.000	22.000	27.000	32.000
CENTENO	372.000	365.000	373.000	336.000	338.000	340.000	294.000	207.000	221.000	227.000
MAIZ	3.268.000	3.652.000	3.495.000	3.064.000	3.084.000	2.988.000	3.400.000	3.190.000	3.580.000	4.240.000
MIJO	89.000	91.100	79.500	55.200	50.000	50.000	28.000	31.000	38.000	42.000
SORGO GRANIFERO	880.000	819.000	698.000	592.000	593.000	545.000	617.000	577.000	700.000	807.000
TRIGO	5.453.000	6.300.000	6.497.000	7.109.000	6.300.000	6.040.000	6.260.000	5.222.000	5.676.000	5.948.000
Subtotal Cereales	12.444.000	13.365.100	13.242.500	13.090.200	12.171.000	11.863.000	12.355.000	10.719.300	11.825.000	13.044.000
CARTAMO	15.300	39.700	58.400	33.000	23.000	30.000	49.000	27.000	76.000	44.000
COLZA	2.200	3.875	8.700	2.150	8.000	18.000	17.000	7.000	10.000	14.000
GIRASOL	4.212.000	3.587.000	1.891.000	2.050.000	2.378.000	1.850.000	1.970.000	2.260.000	2.381.000	2.620.000
LINO	102.000	68.000	28.000	20.000	14.000	29.000	37.000	47.000	29.000	10.000
SOJA	8.400.000	8.790.000	10.665.000	11.639.000	12.607.000	14.525.000	14.400.000	15.329.000	16.141.000	16.600.000
Subtotal Oleaginosas	12.731.500	12.488.575	12.651.100	13.744.150	15.030.000	16.452.000	16.473.000	17.670.000	18.637.000	19.288.000
ALGODON	751.000	345.000	410.000	173.100	158.000	266.000	406.000	309.000	403.000	325.000
MANI	337.000	219.000	252.000	222.000	157.000	170.000	211.000	174.000	216.000	228.000
POROTO	431.000	293.000	275.000	263.000	206.000	134.000	145.000	235.000	251.000	255.000
Subtotal Otros Cultivos	1.519.000	857.000	937.000	658.100	521.000	570.000	762.000	718.000	870.000	808.000
TOTAL	26.694.500	26.710.675	26.830.600	27.492.450	27.722.000	28.885.000	29.590.000	29.107.300	31.332.000	33.140.000

(*) Estimaciones provisionarias

13/08/2009

Estimaciones Agrícolas - SAGPyA

ÁREA SEMBRADA DE GRANOS Y ALGODÓN EN Has



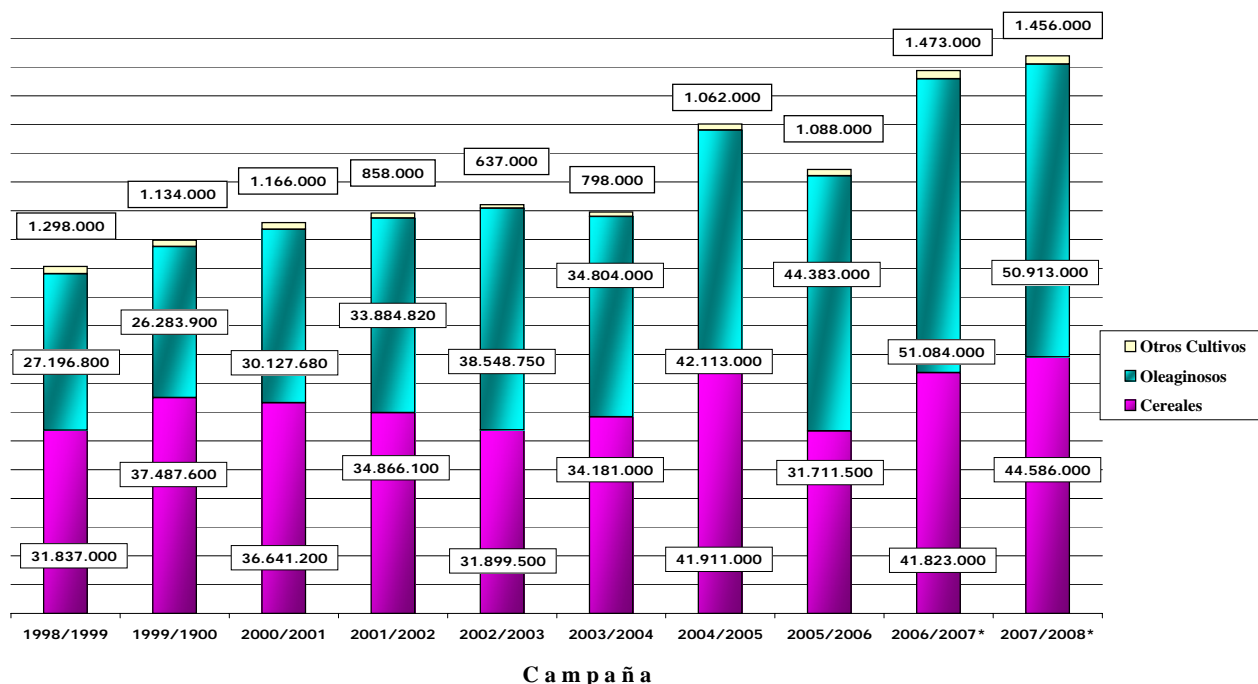
VOLUMENES DE PRODUCCION DE GRANOS Y ALGODON

Campañas Agrícolas 1998/1999 a 2007/2008 (*)

CULTIVOS	1998/1999	1999/2000	2000/2001	2001/2002	2002/2003	2003/2004	2004/2005	2005/2006	2006/2007*	2007/2008*
ALPISSE	24.000	22.000	19.000	17.000	18.000	17.000	17.000	15.000	9.000	9.000
ARROZ	1.658.000	903.000	873.000	709.000	718.000	1.060.000	956.000	1.193.500	1.075.000	1.246.000
AVENA	383.000	555.000	642.000	645.000	487.500	332.000	536.000	227.000	243.000	470.000
CEBADA CERVECERA	535.000	414.000	717.000	521.000	543.000	1.000.000	886.000	796.000	1.266.000	1.475.000
CEBADA FORRAJERA	3.000	5.000	5.000	8.000	5.000	4.000	8.000	3.000	3.000	7.000
CENTENO	66.000	116.000	125.000	81.000	80.000	37.000	92.000	33.000	17.000	77.000
MAIZ	13.500.000	16.781.000	15.360.000	14.710.000	15.040.000	15.000.000	20.500.000	14.500.000	21.800.000	22.000.000
MIJO	46.000	47.600	31.200	28.100	22.000	11.000	16.000	16.000	15.000	15.000
SORGO GRANIFERO	3.222.000	3.344.000	2.909.000	2.847.000	2.685.000	2.160.000	2.900.000	2.328.000	2.795.000	2.937.000
TRIGO	12.400.000	15.300.000	15.960.000	15.300.000	12.301.000	14.560.000	16.000.000	12.600.000	14.600.000	16.350.000
Subtotal Cereales	31.837.000	37.487.600	36.641.200	34.866.100	31.899.500	34.181.000	41.911.000	31.711.500	41.823.000	44.586.000
CARTAMO	9.600	30.900	47.300	23.500	13.300	18.000	51.000	19.000	58.000	33.000
COLZA	2.200	6.000	15.380	2.320	10.450	20.000	26.000	10.000	11.000	20.000
GIRASOL	7.100.000	6.000.000	3.179.000	3.843.000	3.714.000	3.160.000	3.700.000	3.800.000	3.498.000	4.650.000
LINO	85.000	47.000	22.000	16.000	11.000	29.000	36.000	54.000	34.000	10.000
SOJA	20.000.000	20.200.000	26.864.000	30.000.000	34.800.000	31.577.000	38.300.000	40.500.000	47.483.000	46.200.000
Subtotal Oleaginosas	27.196.800	26.283.900	30.127.680	33.884.820	38.548.750	34.804.000	42.113.000	44.383.000	51.084.000	50.913.000
ALGODON	618.000	417.000	509.000	218.000	201.000	354.000	448.000	418.000	545.000	494.000
MANI	340.000	420.000	394.000	362.000	221.000	293.000	445.000	347.000	600.000	625.000
POROTO	340.000	297.000	263.000	278.000	215.000	151.000	169.000	323.000	328.000	337.000
Subtotal Otros Cultivos	1.298.000	1.134.000	1.166.000	858.000	637.000	798.000	1.062.000	1.088.000	1.473.000	1.456.000
TOTAL	60.331.800	64.905.500	67.934.880	69.608.920	71.085.250	69.783.000	85.086.000	77.182.500	94.380.000	96.955.000

* Estimaciones provisionales
13/08/2009
ESTIMACIONES AGRICOLAS - SAGPyA

VOLÚMENES DE PRODUCCIÓN DE GRANOS Y ALGODÓN EN Tons



PRODUCCION DE CULTIVOS EN LA REPUBLICA ARGENTINA						
CAMPAÑA: 2007/2008 (*)						
C U L T I V O S	AREA SEMBRADA	AREA NO COSECHADA	AREA COSECHADA	%	RENDIMIENTO	PRODUCCION
	(en Miles de Hectáreas)			(2)/(1)	(QQ/Ha) (3)	(Miles Ton) (2)*(3)/10
	(1)		(2)			
CEREALES						
ALPISTE	11	1	10	90,91	9	9
ARROZ	184	1	183	99,46	68	1.246
AVENA	1.113	889	224	20,13	21	470
CEBADA CERVECERA	440	24	416	94,55	35	1.475
CEBADA FORRAJERA	32	29	3	9,38	23	7
CENTENO	227	188	39	17,18	20	77
MAIZ	4.240	827	3.413	80,50	64	22.000
MIJO	42	32	11	25,00	14	15
SORGO GRANIFERO	807	188	619	76,70	47	2.937
TRIGO	5.948	174	5.774	97,07	28	16.350
SUBTOTAL CEREALES	13.044	2.353	10.692	81,96	-	44.586
OLEAGINOSOS						
CARTAMO	44	-	44	100,00	8	33
COLZA	14	1	13	92,86	15	20
GIRASOL	2.620	44	2.576	98,32	18	4.650
LINO	10	-	10	100,00	10	10
SOJA	16.600	229	16.371	98,62	28	46.200
SUBTOTALOLEAGINOSOS	19.288	274	19.014	98,58	-	50.913
OTROSCULTIVOS						
ALGODON	325	-	325	100,00	15	494
MANI	228	1	227	99,56	28	625
POROTOS	255	-	255	100,00	13	337
TOTAL GENERAL	33.140	2.628	30.513	92,07		96.955
(*) Cifras provisorias						
ESTIMACIONES AGRICOLAS, 13/08/09						
SAGPyA						

HUMEDAD DEL SUELO Y ASPECTO DEL CULTIVO			
AL 07/08/09 al 13/08/09			
PROVINCIA	DELEGACION	TRIGO	
		H	A
BUENOS AIRES	BAHÍA BLANCA	R/PS	R/M
	BOLÍVAR	A	B
	BRAGADO	A	B
	JUNÍN	A	-
	LINCOLN	R	B
	PEHUAJO	PS	-
	PERGAMINO	A	-
	PIGÜÉ	S	-
	SALLIQUELÓ	PS	-
	TANDIL	A	B
	TRES ARROYOS	A	-
	25 DE MAYO	S	R
	CÓRDOBA	LABOULAYE	S
MARCOS JUÁREZ		A/R	R/B
RÍO CUARTO		A	B
SAN FRANCISCO		A/R	B/R
VILLA MARIAA		S/A	R/B
ENTRE RÍOS	PARANÁ	A	MB
	ROSARIO DEL TALA	A	B
LA PAMPA	GENERAL PICO	S	-
	SANTA ROSA	R	R
SANTA FE	AVELLANEDA	A/R/PS	B/R
	CAÑADA DE GÓMEZ	-	-
	CASILDA	A	B/MB
	RAFAELA	A/R	B
	VENADO TUERTO	A	B
CATAMARCA	CATAMARCA	A	B
CORRIENTES	CORRIENTES	-	-
CHACO	ROQUE SAENZ PEÑA	A	B
FORMOSA	FORMOSA	-	-
JUJUY	JUJUY	A	B
MISIONES	POSADAS	-	-
SALTA	SALTA	A/PS	B/R
SAN LUIS	SAN LUIS	-	-
SANTIAGO DEL ESTERO	SANTIAGO DEL ESTERO	-	-
TUCUMÁN	TUCUMÁN	R	R
ESTIMACIONES AGRÍCOLAS- S.A.G.P y A.			
REFERENCIAS			
(H) Humedad del suelo	(A) Aspecto del Cultivo		
E: Exceso	MB: Muy bueno		
A: Adecuado	B: Bueno		
R: Regular	R: Regular		
PS: Principio de sequía	M: Malo		
S: Sequía			

REGISTROS PLUVIOMÉTRICOS DE LA SEMANA Y ACUMULADOS DEL AÑO ACTUAL Y DEL AÑO ANTERIOR (en mm)					
PROVINCIA	DEPARTAMENTO	LOCALIDAD	05/08 al 11/08 mm	Acumulado Año	
				12/08/08	11/08/09
BUENOS AIRES	ADOLFO ALSINA	Carhué	0	248	208
		Rivera	0	291	165
		Villa Maza	0	372	248
	ALBERTI	Cuartel V	0	462	336
	AYACUCHO	Ayacucho	0	504	386
	AZUL	Azul	0	521,5	386
		Cacharí	0	506	304
		Chillar	0	481	346
	BAHIA BLANCA	Bahía Blanca	0	206,5	192,3
		Cabildo	0	257,6	236,5
	BALCARCE	Balcarce	0	602,5	294,5
		Bosch	0	605	326,5
		Los Pinos	0	528,5	288
		San Agustín	0	574,5	286
	BARADERO	Baradero	0	295	570
	BARTOLOMÉ MITRE	Arrecifes	0	387	474
	BENITO JUAREZ	Benito Juárez	0	436,6	337,2
		López	0	473,5	355
	BOLIVAR	Bolívar	0	518,3	272
	BRAGADO	Bragado	0	463,2	313
	CAMPANA	Campana	0	332	514
	CAÑUELAS	Cañuelas	0	506	405
	CAP. SARMIENTO	Capitán Sarmiento	0	394	489
	CARLOS CASARES	Belloq	0	591	264,5
	CARLOS TEJEDOR	Carlos Tejedor	0	550	221
	CARMEN DE ARECO	Carmen de Areco	0	336	496
	CASTELLI	Castelli	0	586,3	374
	CHACABUCO	Chacabuco	0	554	421
	CHASCOMUS	Chascomús	0	395	367
	CHIVILCOY	Chivilcoy	0	287	296,5
	COLON	Colón	0	353	487
	CORONEL DORREGO	Coronel Dorrego	0	238,2	223,7
	CORONEL PRINGLES	Coronel Pringles	0	410	335,9
	CORONEL ROSALES	Bajo Hondo	0	251,4	185,5
		Pehuen Co	0	335,5	171
		Punta Alta	0	192,1	187,3
	CORONEL SUAREZ	Coronel Suárez	0	281,9	217,3
	DAIREAUX	Daireaux	0	468	322
	DOLORES	Dolores	0	630,5	378
	EXALT. DE LA CRUZ	Capilla del Señor	0	308	513
	F.AMEGHINO	F. Ameghino	0	341	243
	GENERAL ALVEAR	General Alvear	0	450	364
	GONZALEZ CHAVEZ	Adolfo G. Chávez	0	452	319,5
	GRAL. ALVARADO	Miramar	0	493	259,5
	GRAL. ARENALES	General Arenales	0	453	427

PROVINCIA	DEPARTAMENTO	LOCALIDAD	05/08 al 11/08 mm	Acumulado Año	
				12/08/08	11/08/09
BUENOS AIRES	GRAL. GUIDO	Labardén	0	533,5	305,5
	GRAL. LAMADRID	General Lamadrid	0	503	296
	GRAL. LAVALLE	General Lavalle	0	716	270
	GRAL. MADARIAGA	General Madariaga	0	521	464
	GRAL. PINTO	General Pinto	0	355	374
	GRAL. PUEYRREDON	Mar del Plata	0	490	405
	GRAL. VIAMONTE	General Viamonte	0	492	295,5
	GRAL. VILLEGAS	General Villegas	1	453	322
	GUAMINI	Bonifacio	0	422	357
		Casbas	0	542	401
		Garré	0	470	347
		Guaminí	0	335	268
	HIPOLITO YRIGOYEN	Henderson	0	370,5	328
	JUNIN	Junín	0	509,5	396
	LAPRIDA	Laprida	0	438	303,5
	LAS FLORES	Las Flores	0	548	383
	LEANDRO N. ALEM	Vedia	0	393	369
	LINCOLN	Lincoln	0	383	363,4
	LOBERIA	Dos Naciones	0	633	371
		Ldo. Matienzo	0	668	302,5
		Lobería	0	726	350
		Napaleofú	0	591	379
		Pieres	0	716	373,5
		San Manuel	0	674	361
	LOBOS	Lobos	0	442	339
	LUJAN	Luján	0	450	501
	MAIPU	Maipú	0	549,5	348
	MAR CHIQUITA	Coronel Vidal	0	498	299
		General Pirán	0	590	295
		Vivoratá	0	499	274,5
	MERCEDES	Gowland	0	330,1	344,7
		Franklin	0	261	447
	NAVARRO	Navarro	0	481	317
	NECOCHEA	Necochea	0	931	472
	NUEVE DE JULIO	Nueve de Julio	0	674	304
	OLAVARRIA	Olavarría	0	306,8	426,4
	PATAGONES	Cardenal Cagliero	0	128	92
		Carmen de Patagones	0	160,5	139,6
		José B. Casas	0	113	111
		Stroeder	0	142	143
		Villalonga	0	153	138,5
	PEHUAJO	Pehuajó	0	525	225,5
	PELLEGRINI	De Bary	0	349	319
		Pellegrini	0	318	358
	PERGAMINO	Acevedo	0	312	617
		El Socorro	0	229	519
		Pergamino	0	329	473
		Pinzón	0	313	432
		Rancagua	0	279	407
	PILA	Pila	0	630	502
	PUAN	Bordenave	0	305	160
		Puán	0	283,5	156,5
		Villa Iris	0	251,5	218,5
	RAMALLO	Ramallo	0	332	521

PROVINCIA	DEPARTAMENTO	LOCALIDAD	05/08 al 11/08 mm	Acumulado Año	
				12/08/08	11/08/09
BUENOS AIRES	RAUCH	Colman	0	370	345
		Egaña	0	375,5	318
		Miranda	0	473	504,5
		Rauch	0	573	440
	RIVADAVIA	Sansinena	0	289,5	253
	ROJAS	Rojas	0	424	562
	S. ANTONIO DE ARECO	San Antonio de Areco	0	353	537
	SAAVEDRA	Pigüé	0	381,9	202,5
	SALADILLO	Saladillo	0	385	257
	SALLIQUELO	Graciarena	0	384	227
		Quenumá	0	426	247
		Salliqueló	0	504	312
	SALTO	Arroyo Dulce	0	311	448
		Salto	0	336	423
	SAN ANDRÉS DE GILES	San Andrés de Giles	0	323	486
	SAN CAYETANO	San Cayetano	0	550,1	349,2
	SAN NICOLAS	Conesa	0	332	510
		San Nicolás	0	329	512
	SAN PEDRO	San Pedro	0	339	484
	SUIPACHA	Suipacha	0	286	313
	TANDIL	De La Canal	0	410	333
		Tandil	0	429,5	425
		Vela	0	488	401
	TORDILLO	Tordillo	0	676	307
	TORNQUIST	Tornquist	0	354,5	218
	TRENQUE LAUQUEN	Trenque Lauquen	0	508	314,5
	TRES ARROYOS	Tres Arroyos	0	407,3	332,8
	TRES LOMAS	Ing. Thompson	0	509	317
		Tres Lomas	0	529	326
	VEINTICINCO DE MAYO	Veinticinco de Mayo	0	536	317
	VILLARINO	Algarrobo	0	183,5	175,7
		Hilario Ascasubi	0	121,6	125
		Mayor Buratovich	0	156,5	199
		Médanos	0	151	161,5
		Montes de Oca	0	124	111
		Ombucta	0	149,5	188
		Pedro Luro	0	186,5	196,5
		Teniente Origone	0	157	255
	ZARATE	Zárate	0	331	515

PROVINCIA	DEPARTAMENTO	LOCALIDAD	05/08 al 11/08 mm	Acumulado Año	
				12/08/08	11/08/09
CÓRDOBA	COLON	Jesús María	0	409	315
	CRUZ DEL EJE	Cruz del Eje	0	356	153
	GRAL. ROCA	Burmeister	0	329	276
		Jovita	0	410	292
		Villa Huidobro	0	308	217
	GRAL. SAN MARTIN	Arroyo Cabral	0	430	357
		Etruria	0	392	306
		Villa María	0	369	395,5
	ISCHILIN	Dean Funes	0	526	239
	JUAREZ CELMAN	Alejandro Roca	0	71	109
		Bengolea	0	80	151
		Carnerillo	0	77	210
		Charras	0	116	179
		General Cabrera	0	158	232
		General Deheza	0	160	252
		La Carlota	0	110	174
	MARCOS JUAREZ	Arias	0	374	316
		Corral de Bustos	0	295	467
		Cruz Alta	0	324,5	520
		Marcos Juárez	0	304,5	457,6
	PTE. R. SAENZ PEÑA	General Levalle	0	433	378
		La Cesira	0	353	258
		Laboulaye	0	359	266,7
	RIO CUARTO	Adelia María	0	325	230
		Berrotarán	0	208	213
		C. Baigorria	0	268	272
		Chaján	0	194	274
		Coronel Moldes	0	225	226
		Las Acequias	0	203	146
		Río Cuarto	0	258	219
		Sampacho	0	216	298
		San Basilio	0	214	305
		V. Mackena	0	192	234
	RIO PRIMERO	Monte Cristo	0	384	466
	RIO SEGUNDO	Las Junturas	0	458	347
		Oncativo	0	437	332
		Villa Pilar	0	398	341
	SAN JUSTO	Freyre	0	636	377,5
		Las Varas	0	376,5	488
		Porteña	0	506	366
		San Francisco	0	461,1	410,1
		Tránsito	0	401	309
	SANTA MARIA	Despeñaderos	0	394	273
	TERCERO ARRIBA	Río Tercero	0	444	311
		Hernando	0	453	362
		James Craik	0	404,5	346
	TOTAL	Villa del Totoral	0	362	431
	TULUMBA	S. José de la Dormida	0	420,5	131
	UNION	Bell Ville	0	467,5	351,5
		Canals	0	415	307
		Idiazábal	0	409	460
		Monte Maíz	0	391	386
		Noetinger	0	365	526

PROVINCIA	DEPARTAMENTO	LOCALIDAD	05/08 al 11/08 mm	Acumulado Año	
				12/08/08	11/08/09
SAN LUIS	CHACABUCO	Concaran	0	233	302
	GOB. DUPUY	Buena Esperanza	0	239	247
	GRAL. PEDERNERA	Justo Daract	0	366	313
		La Toma	0	247	292
		Villa Mercedes	0	414	304
ENTRE RÍOS	SAN SALVADOR	San Salvador	0	430	423,5
	CONCORDIA	Concordia	0	296	433
	DIAMANTE	Aldea Protestante	0	205	533
		Costa Grande	0	255	525
		Diamante	0	212	548
	FEDERACION	Chajari	0	403	428
	FEDERAL	Federal	0	363	354
	FELICIANO	Feliciano	0	408	594
	GUALEGUAY	Gualeguay	0	294,5	765
	GUALEGUAYCHU	Pehuajó Norte	0	331,5	650,5
	LA PAZ	La Paz	0	299	495
	NOGOYA	Lucas Gonzalez	0	374,5	690
	PARANA	Cerrito	0	348	553
		Oro Verde	0	375	746
	TALA	Rosario del Tala	0,5	415,8	591,5
	URUGUAY	C. del Uruguay	4,5	405,4	673
	VICTORIA	Victoria	0	395	672
	VILLAGUAY	Villaguay	0	428	599,5

PROVINCIA	DEPARTAMENTO	LOCALIDAD	05/08 al 11/08 mm	Acumulado Año	
				12/08/08	11/08/09
LA PAMPA	ATREUCO	Cereales	0	192	98
		Doblas	0	187	97,5
		Macachín	0	342,5	142
		Miguel Riglos	0	248,5	136
		P.C.Rolón	0	355,5	148
		Rolón	0	308	132
		T. M. Anchorena	0	241	150,5
	CAPITAL	Anguil	0	284	156
		Santa Rosa	0	291,7	128,8
	CATRILO	Catriló	0	299	149,5
		La Gloria	0	341,9	95
		Lonquimay	0	372	129
		P. C. Catrilo	0	257,5	127
		Uriburu	0	381	199
	CHAPALEUFU	Bernardo Larroudé	0	237	182
		Ceballos	0	252	159
		Cnel. Hilario Lagos	0	204	146
		Intendente Alvear	0	219	207
		Sarah	0	169	130
	CONHELLO	Vértiz	0	156	168
		Conhella	0	199	171
		Eduardo Castex	0	257	179
		Mauricio Mayer	0	337	203
		Montes Nieves	0	308	168
	GUATRACHÉ	Rucanello	0	273	171
		Winifreda	0	351	226
		Alpachiri	0	130	73
		General M. J. Campos	0	254	92
		Guatraché	0	187,2	88,5
	HUCAL	Perú	0	61	58
		Santa Teresa	0	183	80
		Abramo	0	172,5	99,5
		Bernasconi	0	154,5	111,5
		General San Martín	0	124	122,5
	MARACO	Jacinto Aráuz	0	190	140
		Agustoni	0	281	251
		Dorila	0	166	191
		General Pico	0	334	251
		Speluzzi	0	231	251
	QUEMU-QUEMU	Trebolares	0	427	161
		Colonia Barón	0	370,5	234
		Miguel Cané	0	353	263
		Quemú Quemú	0	375	258
		Relmo	0	262	115
	RANCUL	Villa Mirasol	0	303	148
		Caleufu	0	262	256
		Chamaico	0	245	148
		Ing. Foster	0	218	147
		La Maruja	0	247	191
		Parera	0	244	182
		Pichí Huinca	0	200	152
		Quetrequén	0	191	169
		Rancul	0	182	140

PROVINCIA	DEPARTAMENTO	LOCALIDAD	05/08 al 11/08 mm	Acumulado Año	
				12/08/08	11/08/09
LA PAMPA	REALICO	Alta Italia	0	371	173
		Embajador Martini	0	261	217
		Falucho	0	240	130
		Ing. Luiggi	0	253	188
		Maisonnavé	0	179	111
		Ojeda	0	284	180
		Realicó	0	292	187
		Van Praet	0	244	168
	TOAY	Naicó	0	25	72
		Toay	0	108,5	127
	TRENEL	Arata	0	246	213
		Metileo	0	272	286
		Trenel	0	305	244
	UTRACAN	Ataliva Roca	0	268	120
		Chacharramendi	0	52,5	33
		Col. Santa María	0	173	110,5
		General Acha	0	390	94
		P.C. Padre Buodo	0	265	80,5
		Quehué	0	387	73
		Unanue	0	228	121

PROVINCIA	DEPARTAMENTO	LOCALIDAD	05/08 al 11/08 mm	Acumulado Año	
				12/08/08	11/08/09
SANTA FE	BELGRANO	Armstrong	s/d	361	496
		Montes de Oca	s/d	273	569
		Bouquet	s/d	374	555
	CASEROS	Casilda	0	380	669
		Chañar Ladeado	0	329	496
	CASTELLANOS	María Juana	0	341	616
		Rafaela	0	510	499
	CONSTITUCION	Bombal	0	372	513
		Sargento Cabral	0	450	796
	GARAY	Helvecia	0	388	601
	GRAL. LOPEZ	Carreras	0	418,4	464,9
		Chovet	0	408	511,8
		Maggiolo	0	421,2	352,7
		María Teresa	0	321	211
		Teodelina	0	329,8	344
		Venado Tuerto	0	389,4	353
	GRAL. OBLIGADO	Florencia	11	321	335
		Reconquista	5	254	470
	IRIONDO	Cañada de Gómez	s/d	365	499
		Totoras	s/d	304	426
		Villa Eloísa	s/d	371	438
	LA CAPITAL	Santa Fe	0	442	552
	LAS COLONIAS	Humboldt	0	409	497
		Santo Domingo	0	438	560
		Sta. Clara Buena Vista	0	275	546
	NUEVE DE JULIO	El Nochero	10	72	345
		Tostado	0	143	302
	ROSARIO	Arroyo Seco	0	309	802
		Soldini	0	284	778
	SAN CRISTOBAL	Ceres	0	206	295
	SAN JAVIER	San Javier	0	337	628
	SAN JERONIMO	Monje	s/d	322	408
		Maciel	s/d	315	440
		San Genaro	s/d	369	440
	SAN JUSTO	San Justo	0	523	411
	SAN LORENZO	Pujato	0	247	648
		Ricardone	0	216	661
	SAN MARTIN	Cañada Rosquín	s/d	360	391
		Landeta	s/d	278	421
		S.Mtín. de las Escobas	s/d	312	510
	VERA	Calchaquí	0	285	450
		Intiyaco	0	230	255
		Vera	0	271	405
SANTIAGO del ESTERO	AGUIRRE	Pinto	s/d	175	s/d
	ALBERDI	Campo Gallo	s/d	525	s/d
		Sachayoj	s/d	627	s/d
	BELGRANO	Bandera	s/d	212	s/d
	COPO	Monte Quemado	s/d	610	s/d
		Pampa de los Guanacos	s/d	514	s/d
	CHOYA	Frías	s/d	643	s/d
	GRAL. TABOADA	Añatuya	s/d	193	s/d
		Los Juríes	s/d	249	s/d
	GUASAYAN	San Pedro de Guasayán	s/d	324	s/d
	J. F. IBARRA	Campo del Cielo	s/d	298	s/d
		Suncho Corral	s/d	197	s/d
	JIMENEZ	Bobadal	s/d	577	s/d
		Isca Yacú	s/d	536	s/d
	LA BANDA	La Banda	s/d	361	s/d
	MORENO	Quimilí	s/d	395	s/d
	PELLEGRINI	Nueva Esperanza	s/d	711	s/d
		Rapelli	s/d	689	s/d

PROVINCIA	DEPARTAMENTO	LOCALIDAD	05/08 al 11/08 mm	Acumulado Año	
				12/08/08	11/08/09
CHACO	ALMIRANTE BROWN	Cpción. del Bermejo	4	285	242
		Los Frentones	20	346	454
		Pampa del Infierno	8	217	480
		Taco Pozo	0	346	325
	BERMEJO	Las Palmas	11	315	367
		Puerto Bermejo	22	383	499
	CDTE. FERNANDEZ	Pcia. Roque S.Peña	8	294	165
	CHACABUCO	Charata	22	325	432
	DOCE DE OCTUBRE	Gancedo	15	429	306
		General Pinedo	30	217	479
	DOS DE ABRIL	Hermoso Campo	15	192	546
	F. J. STA. MARIA de ORO	Chorotis	8	162	171
		Santa Sylvina	0	145	250
	GENERAL BELGRANO	Corzuela	10	226	318
	GENERAL DONOVAN	La Escondida.	23	364	470
		Makallé	12	267	516
	GRAL. GÜEMES	Colonia Miraflores	0	206	235
		Fuerte Esperanza	0	253	357
		Juan José Castelli	1	347	378
		Nueva Pompeya	0	240	339
	INDEPENDENCIA	Avia Teraí	15	321	239
		Campo Largo	8	279	220
	LIB. GRAL. SAN MARTIN	Ciervo Petiso	5	393	227
		Lib.General San Martín	20	541	449
		Pampa Almirón	5	211	166
		Pampa del Indio	3	240	322
		Pcia. Roca	2	295	323
	LIBERTAD	Puerto Tirol	23	454	591
	MAIPU	Tres Isletas	2	338	329
	MYR. LUIS FONTANA	Cnel. Du Graty	20	121	311
		Villa Angela	28	311	395
	NUEVE DE JULIO	Las Breñas	24	207	343
	O'HIGGINS	La Clotilde	12	185	265
		La Tigra	5	254	358
		San Bernardo	14	190	430
	PCIA. DE LA PLAZA.	Pcia. de la Plaza	3	423	171
	PRIMERO DE MAYO	Colonia Benitez	20	279	453
		Margarita Belén	10	233	368
	QUITILIPÍ	El Tacuruzal	7	459	213
		Quitilipi	5	482	209
	SAN FERNANDO	Basail	5	279	388
		Resistencia	7	272	452
	SAN LORENZO	Samuhú	0	120	222
		Villa Berthet	9	156	327
	SARGENTO CABRAL	Capitán Solari	4	476	346
		Colonia Elisa	8	261	376
		Colonia Las Garcitas	5	277	287
		Colonias Unidas	4	484	388
	TAPENAGA	Ahumonia	10	225	390
		Charadai	8	259	418
	VEINTICINCO DE MAYO	Machagai	8	307	262
MISIONES	CAPITAL	Posadas	s/d	466,3	s/d

PROVINCIA	DEPARTAMENTO	LOCALIDAD	05/08 al 11/08 mm	Acumulado Año	
				12/08/08	11/08/09
CORRIENTES	BELLA VISTA	Bella Vista	s/d	303,3	228,5
	CAPITAL	Corrientes	s/d	356	523,7
	CONCEPCION	Concepción	s/d	391	241
		Tabay	s/d	301	250
	CURUZU CUATIA	Curuzú Cuatiá	s/d	556	329
	GENERAL ALVEAR	Alvear	s/d	277,5	146
	GENERAL PAZ	Caa Catí	s/d	632	443,5
	GOYA	Goya	s/d	307	640
	ITUZAINGO	Ituzaingo	s/d	254,5	292
		San Carlos	s/d	478	404
	MONTE CASEROS	Monte Caseros	s/d	551,5	333,1
	PASO DE LOS LIBRES	Paso de los Libres	s/d	373,1	389
	SALADAS	Saladas	s/d	666,8	321,3
		Yapeyú	s/d	735	420
TUCUMAN	SAN ROQUE	9 de Julio	s/d	693	259
		Santo Tomé	s/d	625	393
	BURRUYACU	Burruyacú	0	674	535
		Estación Garmendia	0	393	448
		La Cruz	0	795	390
		La Ramada	0	730	402
	CHICLIGASTA	Concepción	0	566	397
		Cañete	0	451	365
		Delfín Gallo	0	480	399
	CRUZ ALTA	Las Cejas	0	427	306
		Los Pereyra	0	489	361
		Los Ralos	0	468	390
	GRANEROS	Graneros	0	363	318
		Taco Ralo	0	375	262
SALTA	LA COCHA	La Cocha	0	351	293
		La Invernada	0	299	315
		Rumí Punco	0	292	317
	LEALES	Estación Aráoz	0	534	420
	ANTA	J. V. Gonzalez	0	956	347
		Las Lajitas	0	760	386
		Piquete Cabado	0	670	325
		Saravia	0	679	414
		Talavera	0	629	311
	CANDELARIA	Candelaria	0	684	334
	GENERAL GÜEMES	Güemes	0	538	418
	GRAL. J. DE SAN MARTIN	Embarcación	0	575	351
		Tartagal	0	598	535
	METAN	El Galpón	0	635	327
JUJUY		Metán	0	705	400
	ORAN	Orán	0	691	363
		Pichanal	0	614	280
	ROS. DE LA FRONTERA	Rosario de la Frontera	0	686	375
	EL CARMEN	Ciudad Perico	0	493	371
		El Carmen	0	456	362
		Pampa Blanca	0	474	394
	GENERAL BELGRANO	Capital	0	288	353
	LEDESMA	Palpalá	0	428	307
	SANTA BARBARA	Santa Bárbara	0	448	288
	SANTA ROSA	El Bañado	0	752	493
		Los Altos	0	813	486
		San Pedro	0	756	492